

# Bulletin d'information crue

**Bulletin N° 11 - jeudi 25 janvier 2018**

**10:30**

**Ce bulletin émis par le SyAGE concerne l'Yerres et le Réveillon. Il doit être communiqué de toute urgence aux personnes en charge de la sécurité des biens et des personnes**

## Situation actuelle

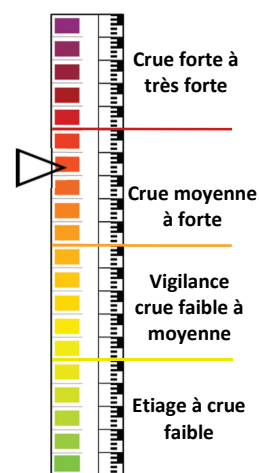
### Situation générale :

La **décru** se poursuit sur l'Yerres de la Seine et Marne à la limite Yerres/Crosne. La baisse des niveaux oscille entre - 2 et - 2.5 cm/h selon les secteurs entre Varennes-Jarcy et la limite Yerres/Crosne. La baisse enregistrée depuis le pic de crue observé hier est de - 30 à -50 cm. La **zone de confluence ce Yerres/Seine** subit toujours une augmentation des niveaux de Seine + 1 cm/h. Le Réveillon est toujours en décrue.

### Niveaux de l'eau observés :

Les débordements observés hier de Varennes-Jarcy à la limite Yerres/Crosne se résorbent progressivement. . Ceux signalés à la **zone de confluence Yerres/Seine** progressent avec la hausse de la Seine (quartier Blandin Belleplace Villeneuve-Saint-Georges, allée Henri Sueur, rue pampelune et parc des bords de l'Yerres à Crosne, rue du moulin de senlis à Montgeron). Le pont d'Yerres traversant l'Yerres à Villeneuve-Saint-Georges et la rue de crosne desservant l'hôpital de Villeneuve-Saint-Georges ne sont pas touchés.

Echelle de crue



## Évolution prévisible

### Tendance générale :




La **décru** de l'Yerres se prolongera. La hausse des niveaux de la Seine touchant la **zone de confluence Yerres/Seine** se poursuivra. Selon Vigicrues, les niveaux maximum de Seine attendus pour samedi matin pourraient être supérieurs de 30 à 60 cm par rapport à ceux observés ce matin. Ils devraient être inférieurs à ceux atteints en juin 2016. Le **fonctionnement du service assainissement** assuré par le SyAGE est dégradé du fait de la saturation des réseaux de transports (quatre quartiers concernés : plaine de Chalandray à Montgeron et Yerres, quartiers bas de la vallée de la Seine à Draveil, Vigneux, Villeneuve-Saint-Georges, Villeneuve-le-Roi et Montgeron.

**Le SyAGE vous recommande d'être particulièrement vigilant et d'adapter votre comportement à la situation.**

**Le PC de crise du SyAGE est activé.**

### Prévisions météorologiques

pour les 3 prochains jours




		
<b>Jeudi</b>	<b>Vendredi</b>	<b>Samedi</b>
25/01/2018	26/01/2018	27/01/2018

#### Commentaires :

Selon les sources consultées un cumul de pluie de 6 à 10 mm est attendu jeudi.

### Prévisions niveaux de l'eau

pour les 3 prochains jours

		
<b>Jeudi</b>	<b>Vendredi</b>	<b>Samedi</b>
25/01/2018	26/01/2018	27/01/2018

#### Commentaires :

Les précipitations annoncées aujourd'hui ne devraient pas perturber significativement la décrue de l'Yerres.

Pour les prévisions de Seine, rendez-vous sur le site : <https://www.vigicrues.gouv.fr/>

sources : Météo-France & Météo ciel

### Attention :

Les valeurs de ce bulletin sont données à titre indicatif et n'ont pas de portée juridique, ni réglementaire.

### Info SIRYAC (Système d'information des Riverains de l'Yerres pour l'alerte crue)

Diffusion totale ou partielle aux riverains inscrits au dispositif d'information crue							
Quincy/Sénart	<input checked="" type="checkbox"/>	Varennes Jarcy	<input checked="" type="checkbox"/>	Périgny /Yerres	<input checked="" type="checkbox"/>	Boussy St Antoine	<input checked="" type="checkbox"/>
Mandres	<input checked="" type="checkbox"/>	Epinay/Sénart	<input checked="" type="checkbox"/>	Brunoy	<input checked="" type="checkbox"/>	Yerres	<input checked="" type="checkbox"/>
Montgeron	<input checked="" type="checkbox"/>	Crosne	<input checked="" type="checkbox"/>	Ville./Georges	<input checked="" type="checkbox"/>	Marolles en Brie	<input checked="" type="checkbox"/>
Santenay	<input checked="" type="checkbox"/>	Villecresnes	<input checked="" type="checkbox"/>				